

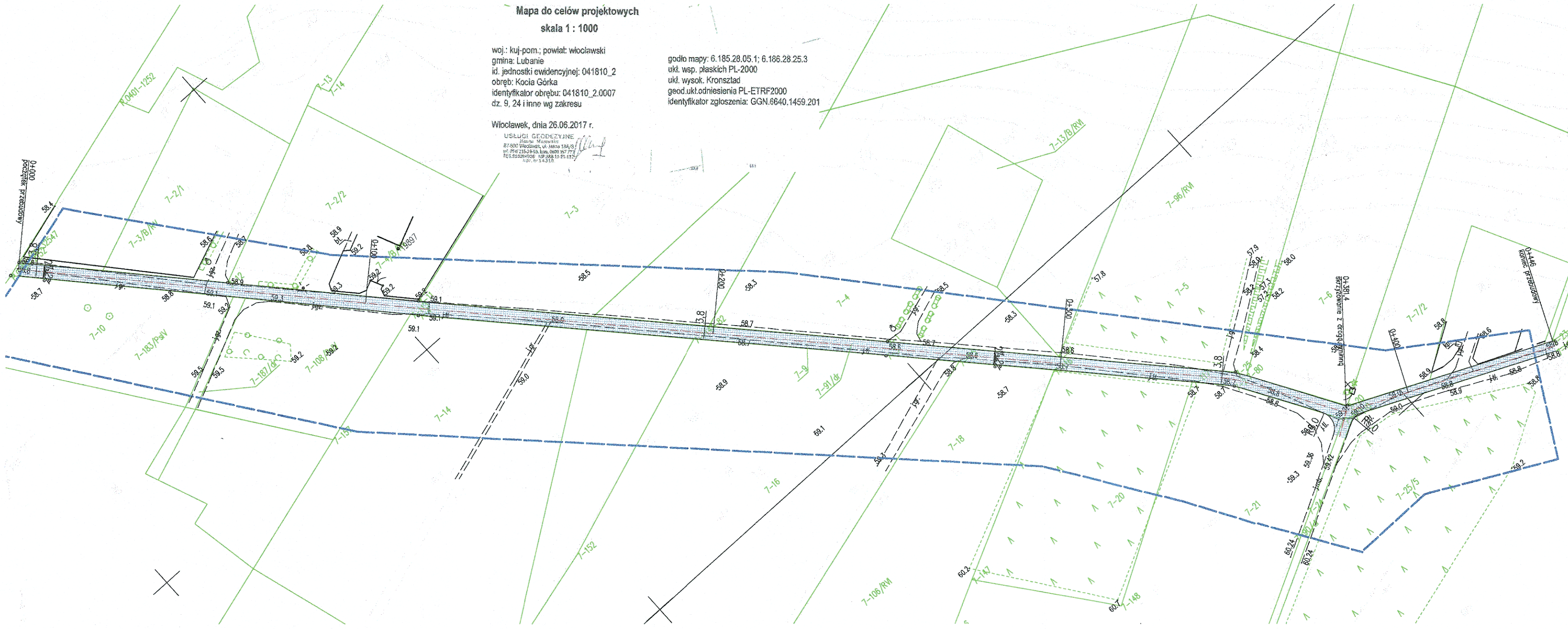
Mapa do celów projektowych
skala 1 : 1000

woj.: kuj-pom.; powiat: wrocławski
gmina: Lubanie
id. jednostki ewidencyjnej: 041810_2
obręb: Kocia Górka
identyfikator obrębu: 041810_2.0007
dz. 9, 24 i inne wg zakresu

gdzie mapy: 6.185.28.05.1; 6.186.28.25.3
ukł. wsp. płaskich PL-2000
ukł. wysok. Kronsztad
geod.ukł.odniesienia PL-ETRF2000
identyfikator zgłoszenia: GGN.6640.1459.201




Wrocław, dnia 26.06.2017 r.

USŁUGI GEODEZYJNE
Jacek Szelański
87-8001 Wrocław, ul. Jana 134/15
tel. 71 35 23 30 50 fax. 71 35 23 27 2
REG. 51226-1056 NIP 266 11 91 1172
Krajowy Rejestr Sądowy



Zgodność
z oryginałem

PROJEKTOWANIE, NADZORY TECHNICZNE
inż. bud. drog. Jan Szelański
ul. Szkolna 11, 87-840 Lubień Kuj
tel. (71) 35 23 30 50
Upr. proj. oraz nadz. bud. i robot konstr. inż. w zakresie
drog lotniskowych, dróg szlaków i miejscowych
Nr ewid. WBPP-AN 8386-5/16/80/Wk
Regon 810179427 NIP 666-180-00-89

- LEGENDA:
-  oś drogi
 -  krawędź drogi
 -  nawierzchnia drogi

PROJEKTOWANIE, NADZORY TECHNICZNE UL. SZKOLNA 11, 87-840 LUBIEN K. KUJ.	
TYTUŁ:	PRZEBUDOWA DROGI W MIEJSCOWOŚCI KOCIA GÓRKA
LOKALIZACJA:	DROGA W MIEJSCOWOŚCI KOCIA GÓRKA OD KM 0+000 DO KM 0+446
PROJEKTANT:	INŻ. JAN SZELAŃSKI UPR. PROJ.-BUD. WBPP-AN 8386-5/5/16/80Wk
NAZWA RYSUNKU:	PLAN ZAGOSPODAROWANIA DROGI
DATA:	05.07.2017
SKALA:	1:1000
NR RYSUNKU:	2