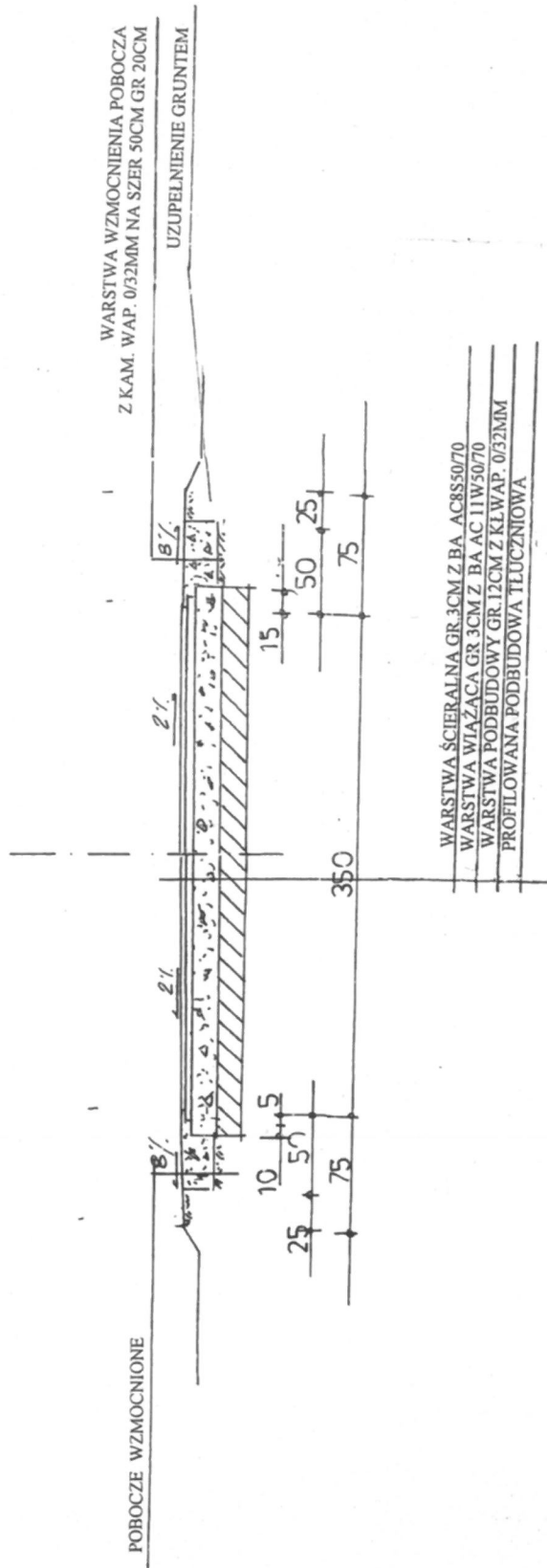



PRZEKRÓJ KONSTRUKCYJNY DROGI OD KM 0+020 DO KM 0+825 1:50



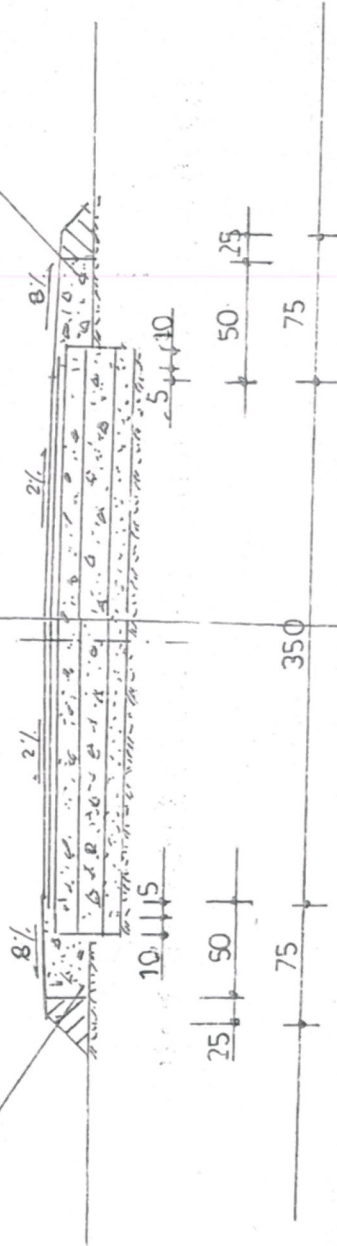
PROJEKTOWANIE, NADZORY TECHNICZNE 87-840 LUBIEŃ KUJ. SZKOLNA 11	
OBIEKT	PRZEBUDOWA DROGI GMINNEJ SARNÓWKA - KAŁĘCZYNEK
LOKALIZACJA	DROGA GMINNA 190119c i 190118c OD KM 0+000 DO KM 0+845 SARNÓWKA - KAŁĘCZYNEK GMINA LUBANIE
PROJEKTANT	INŻ. JAN SZEŁĄGOWSKI
BRANŻA	UPR. PROJ-BUD. WBPP-AN 8386-5/5/16/80Wk DROGOWA
DATA	12.02.2018.
1:50	PRZEKRÓJ KONSTRUKCYJNY DROGI OD KM 0+020 DO KM 0+825
3	 PODPIS

PRZEKRÓJ KONSTRUKCYJNY DROGI OD KM 0+020 DO KM i OD KM 0+825 DO KM 0+845


1:50

WZMOCNIENIE POBOCZA KAM. WAP. 0/32MM GR 20CM
NA SZER. 50CM Z OBSYPANIEM GRUNTEM

WZMOCNIENIE POBOCZA KAM. WAP. 0/32MM GR 20CM
NA SZER. 50CM Z OBSYPANIEM GRUNTEM

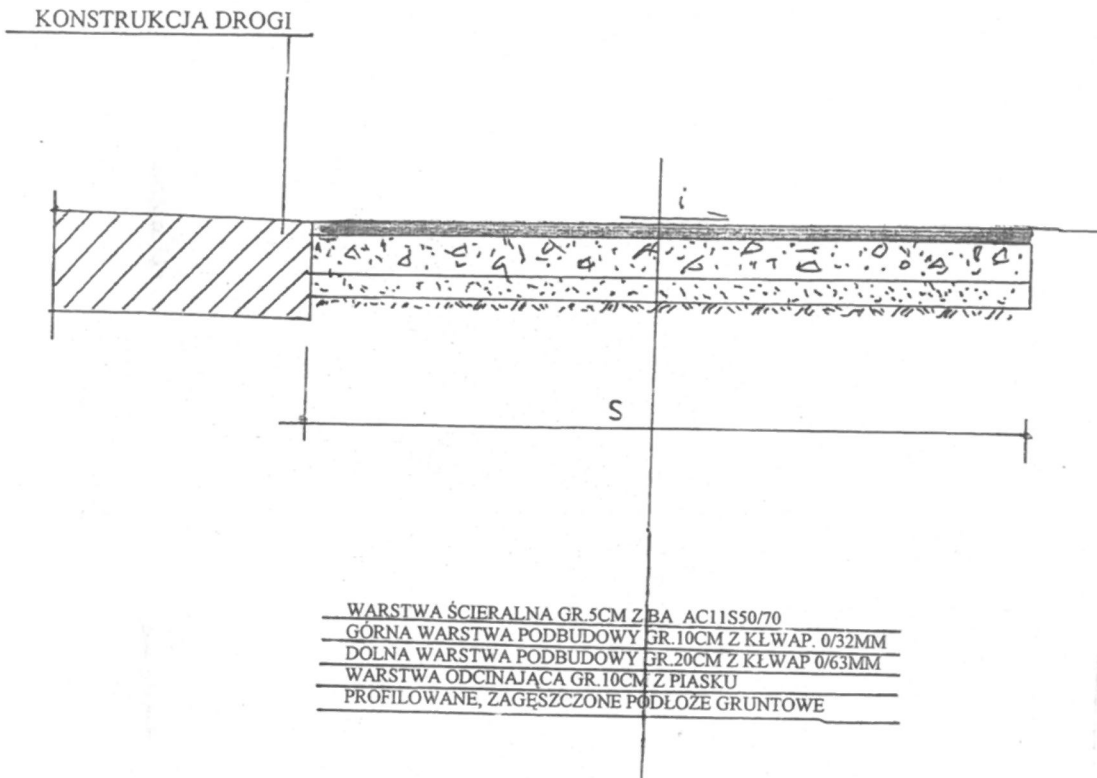



- WARSTWA ŚCIERAŁNA GR. 1CM Z BA. AC8S50/70
- WARSTWA WIĄŻĄCA GR. 3CM AC11W50/70
- GÓRNA WARSTWA PODBIJOWY GR. 12CM Z KLWAP. 0/32MM
- DOLNA WARSTWA PODBIJOWY GR. 14CM Z KLWAP. 0/63MM
- WARSTWA ODCINAJĄCA GR. 10CM Z PIASKU
- PROFILOWANE, ZAGĘSZCZONE PODŁOŻE GRUNTOWE

PROJEKTOWANIE, NADZORY TECHNICZNE 87-840 LUBIEN KUI, SZKOLNA 11	
OBIEKT	PRZEBUDOWA DROGI GMINNEJ SARNÓWKA - KALECZYNEK
LOKALIZACJA	DROGA GMINNA 190119c i 190118c OD KM 0+000 DO KM 0+845 SARNÓWKA - KALECZYNEK GMINA LUBANIE
PROJEKTANT	INŻ. JAN SZELAĞOWSKI
BRANŻA	UPR. PROJ.-BUD. WBPP-AN 8386-5/5/16/80WK DROGOWA
DATA	12.02.2018.
	1:50
PRZEKRÓJ KONSTRUKCYJNY — ODCINKI WŁĄCZENIA	
 PODPIS 3a	

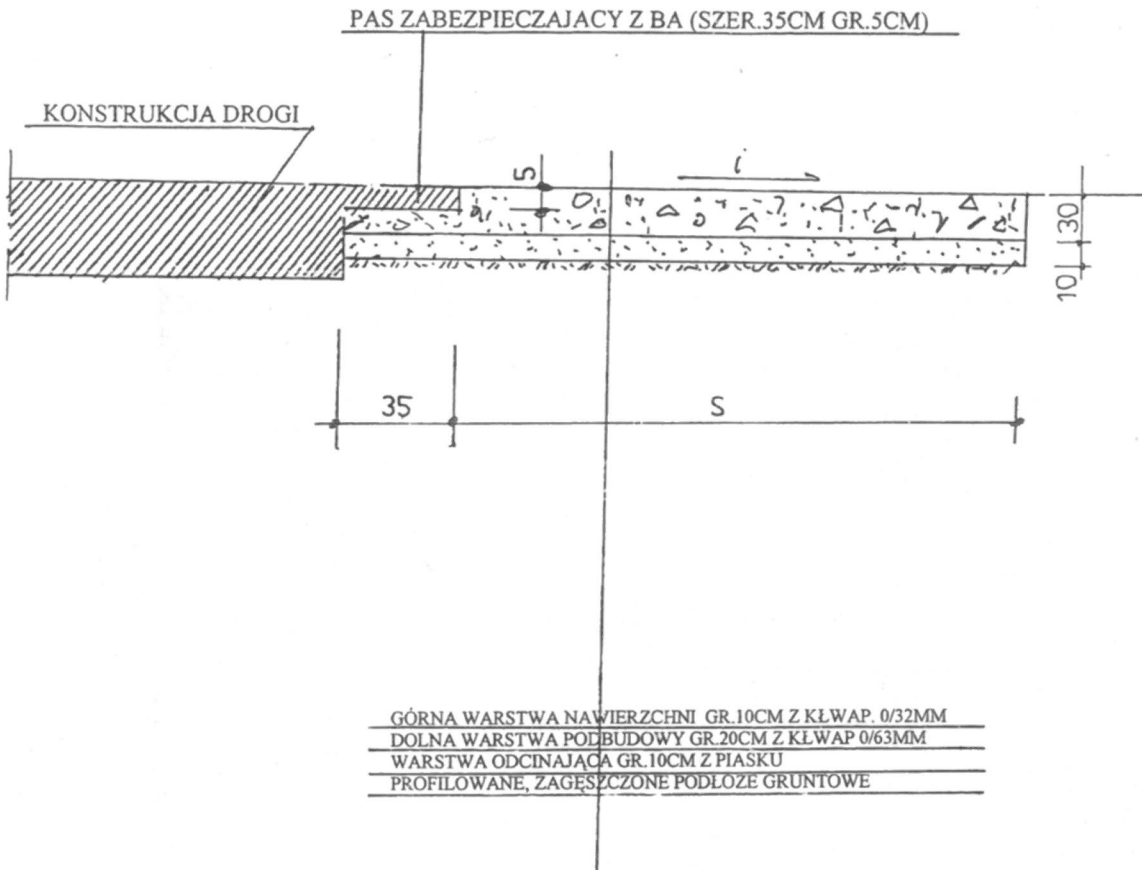
ODCINEK OD KM 0+000 DO KM 0+020 ZMIENIA SZEROKOŚĆ Z 400CM NA 350CM
POWYŻSZA KONSTRUKCJA DOTYCZY RÓWNIEŻ KOREKTY LINIOWEJ NA SKRZYŻOWANIU

ZJAZD DO GOSPODARRSTW, SKRZYŻOWANIA



PROJEKTOWANIE, NADZORY TECHNICZNE 87-840 LUBIEŃ KUJ. SZKOLNA 11	
OBIEKT	PRZEBUDOWA DROGI GMINNEJ SARNÓWKA - KAŁĘCZYNEK
LOKALIZACJA	DROGA GMINNA 190119c i 190118c OD KM 0+000 DO KM 0+845 SARNÓWKA - KAŁĘCZYNEK GMINA LUBANIE
PROJEKTANT	INŻ. JAN SZELAŃGOWSKI
BRANŻA	UPR. PROJ-BUD.WBPP-AN 8386-5/5/16/80Wk DROGOWA
DATA 12.02.2018.	ZJAZD DO GOSPODARSTW I SKRZYŻOWANIACH
	PODPIS  4

ZJAZD POLNY



PROJEKTOWANIE, NADZORY TECHNICZNE 87-840 LUBIEŃ KUJ. SZKOLNA 11	
OBIEKT	PRZEBUDOWA DROGI GMINNEJ SARNÓWKA - KAŁĘCZYNEK
LOKALIZACJA	DROGA GMINNA 190119c i 190118c OD KM 0+000 DO KM 0+845 SARNÓWKA - KAŁĘCZYNEK GMINA LUBANIE
PROJEKTANT	INŻ. JAN SZELAŃGOWSKI
BRANŻA	UPR. PROJ-BUD. WBPP-AN 8386-5/5/16/80Wk
DATA	PRZEKRÓJ KONSTRUKCYJNY ZJAZDU POLNEGO
12.02.2018.	POLPIS 5